

## Observatoire Economique Sectoriel simplifié Année 2013 - Espace Economie Emploi de l'Agglomération Périgourdine

Le territoire de l'Espace Economie Emploi de l'Agglomération Périgourdine, se compose de 8455 établissements pour 43624 emplois estimés.

Au niveau de la structure des employeurs, la grande majorité (61.9%) n'ont aucun salarié. On se trouve sur un bassin économique de T.P.E. et de P.M.E..

Le canton de Périgueux concentre à lui seul 48% des emplois sur le territoire.

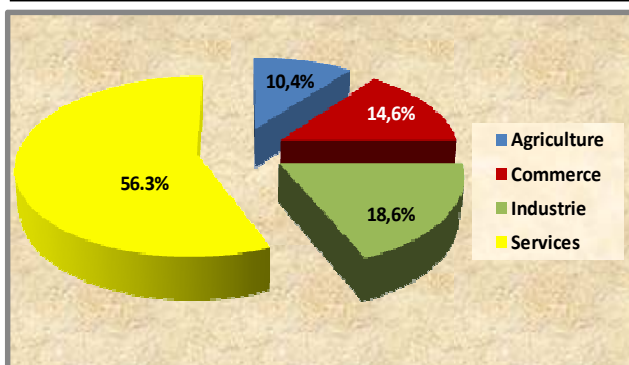
La répartition des employeurs/emplois par canton, s'établit de la façon suivante :

|                             | Employeurs | Emplois |
|-----------------------------|------------|---------|
| <b>Périgueux</b>            | 42.7%      | 47.9%   |
| <b>Périgueux-Ouest</b>      | 13.6%      | 16.7%   |
| <b>Périgueux Nord-Est</b>   | 10.5%      | 10.3 %  |
| <b>St Pierre de Chignac</b> | 21.9%      | 20.6%   |
| <b>Vergt</b>                | 11.3%      | 4.5%    |

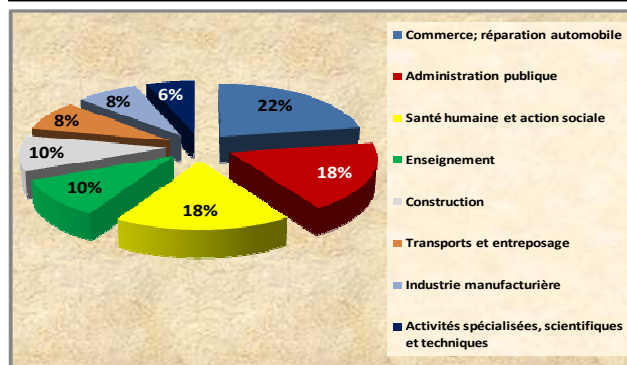
L'artisanat représente sur le bassin économique de l'E.E.E., 12.1% des employeurs et 7.9% des emplois.

Les 8 secteurs d'emplois les plus porteurs sont le : le Commerce ; l'Administration Publique ; la santé humaine ; l'enseignement ; la construction ; le Transport ; l'Industrie manufacturière et l'Activité spécialisée scientifique et technique.

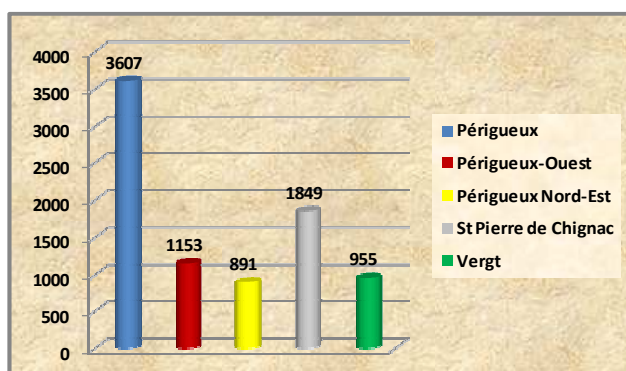
### Répartition par domaines d'activités



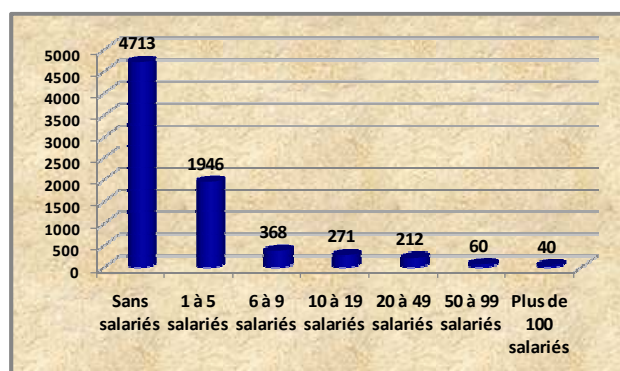
### Répartition des principaux secteurs porteurs



### Répartition établissements par canton

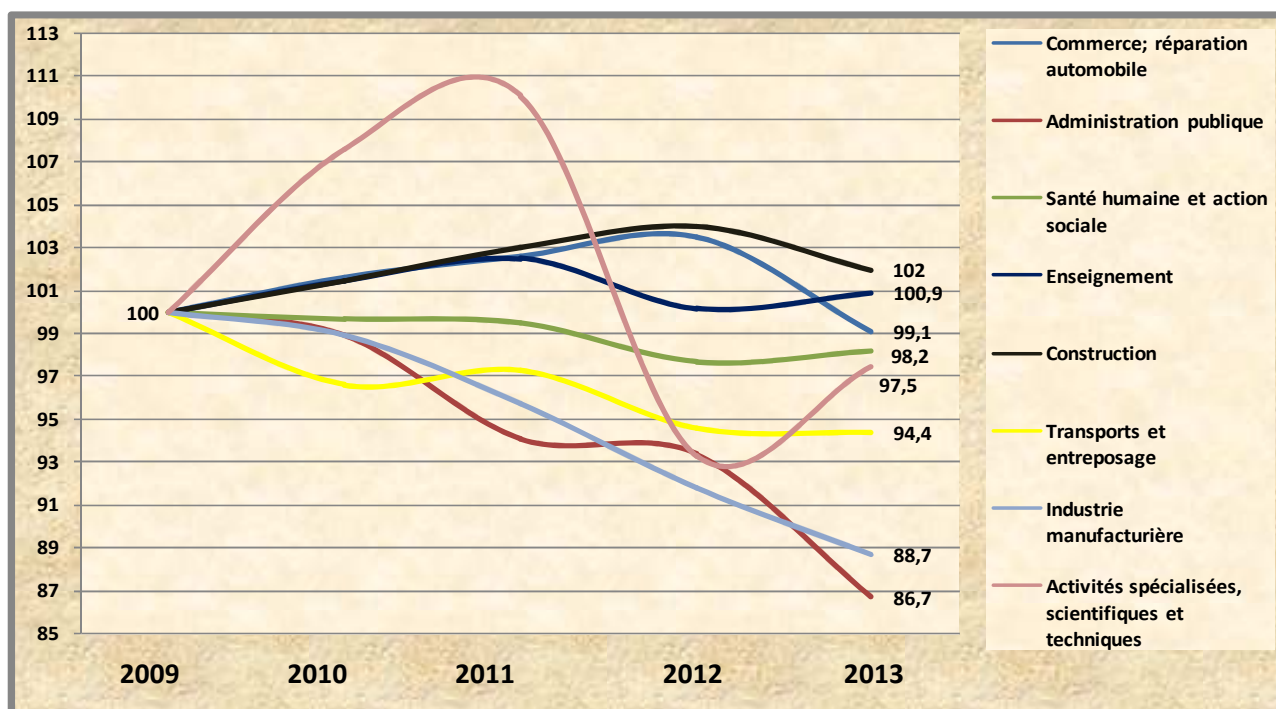


### Nombre d'établissements



\* Source Territoire Manager

## Evolution des emplois sur le territoire de l'Espace Economie Emploi de l'Agglomération Périgourdine de 2009 à 2013



\* L'indice d'une grandeur est le rapport entre la valeur de cette grandeur au cours d'une période courante et sa valeur au cours d'une période de base. Souvent, on multiplie le rapport par 100 ; on dit : indice base 100 à telle période.

Il mesure la variation relative de la valeur entre la période de base et la période courante.

Les indices permettent de calculer et de comparer facilement les évolutions de plusieurs grandeurs entre deux périodes données.

(Définition Source INSEE)

### Performance sectorielle :

Depuis 10 ans, la comparaison du coefficient local et du coefficient national, fait apparaître sur le territoire de l'Espace Economie Emploi de l'Agglomération Périgourdine, pour les principaux secteurs d'activités :

\* **Croissance supérieure (local > national) :**

Commerce / Activités de services administratifs et de services / Activités spécialisées et scientifiques / Enseignement

\* **Croissance inférieure (local < national) :**

L'industrie manufacturière et l'Administration publique

\* **Croissance identique (local = national) :**

Santé humaine et action sociale / Transports et entreposage et Production et distribution d'eau

\* **Secteurs qui sont en croissance locale mais sous-performant au niveau national**

Construction et hébergement et restauration

### Spécificités territoriales :

Depuis 10 ans, les secteurs les plus spécifiques sur le territoire de l'Espace Economie Emploi de l'Agglomération Périgourdine :

\* l'Administration publique - le commerce - Santé humaine et action sociale et l'Enseignement.

En sous-représentation on trouve :

\* l'information et communication - l'Industrie manufacturière et l'assurance.

